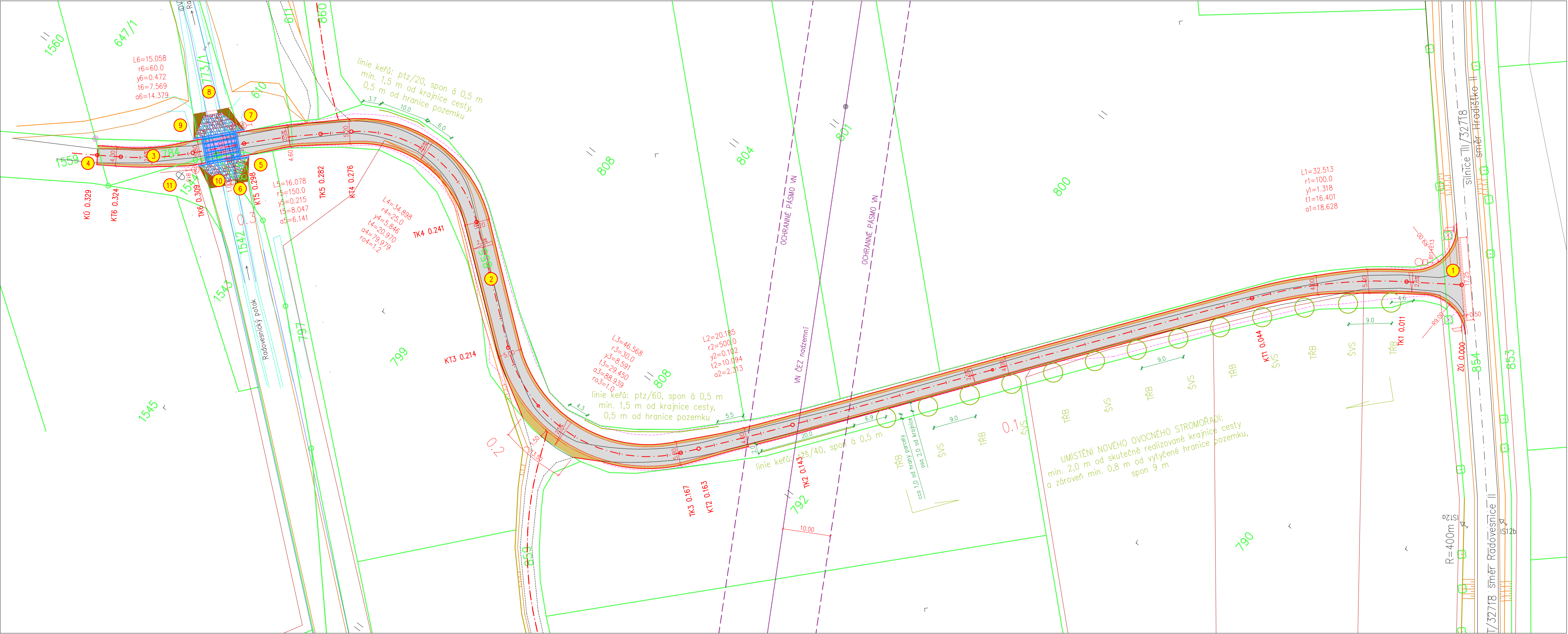


Realizace polní cesty HC1 V K.Ú. Rozehnalý, Hradištko II
KATASTRÁLNÍ SITUAČNÍ VÝKRES Měř. 1:500


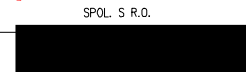


SEZNAM POZEMKŮ DOTČENÝCH STAVBOU:				
SO 101 POLNÍ CESTA HC1				
č. k.ú.	parc.č. dle KN	vlastník	zásah do pozemku	
			trvalý zábor	dočasný zábor
1. Rozehnalý 738786	854	Středočeský kraj	46m ²	
2. Rozehnalý 738786	855	KSÚS Středočeského kraje, p.o.		
3. Hradištko II 797430	784	Obec Žiželice, Masarykovo n. 1, 281 29 Žiželice	celá parcela	
4. Žiželice nad Cidlinou 797481	1559	Obec Žiželice, Masarykovo n. 1, 281 29 Žiželice		
5. Rozehnalý 738786	797	ČR-Lesy ČR.,s.p.	1m ²	

SO 201 MOSTEK M1				
č. k.ú.	parc.č. dle KN	vlastník	zásah do pozemku	
			trvalý zábor	dočasný zábor
5. Rozehnalý 738786	797	ČR-Lesy ČR.,s.p.	1m ²	1m ²
6. Rozehnalý 738786	866	ČR-Lesy ČR.,s.p.	7m ²	18m ²
7. Hradištko II 797430	610	Kinský dal Borgo, a.s., Chlumec n/C	2m ²	
8. Hradištko II 797430	773/1	ČR-Lesy ČR.,s.p.	9m ²	39m ²
9. Hradištko II 797430	647/1	Obec Žiželice, Masarykovo n. 1, 281 29 Žiželice	3m ²	
3. Hradištko II 797430	784	Obec Žiželice, Masarykovo n. 1, 281 29 Žiželice	celá parcela	
10. Žiželice nad Cidlinou 797481	1542	ČR-Lesy ČR.,s.p.	8m ²	22m ²
11. Žiželice nad Cidlinou 797481	1544	Obec Žiželice, Masarykovo n. 1, 281 29 Žiželice	1m ²	7m ²

SO 801 SADOVÉ ÚPRAVY				
č. k.ú.	parc.č. dle KN	vlastník	zásah do pozemku	
5. Rozehnalý 738786	855	Obec Radovesnice II čp. 215, 281 28 Radovesnice II		

- LEGENDA:
- HRANICE POZEMKU DLE KN
 - 855 ČÍSLO PARCELY DLE KN
 - OSA CESTY HC1
 - CESTA HC1 – HRANA KRAJNICE
 - CESTA HC1 – HRANA ASFALTU
 - FYZICKÁ HRANICE TERÉNNÍCH ÚPRAV (PRŮNIK S TERÉNEM)
 - MOSTEK M1 – PŮDORYS NOVÉHO MOSTKU, VČ. ŘÍMS
 - DŘEVOOCLOVÉ SVODIDLO MOSTKU M1
 - MOSTEK M1 – PŮDORYS STÁV. MOSTKU – DEMOLICE
 - NOVÁ LINIOVÁ VÝSADBA

Souřadnicový systém JTSK, výškový systém Bpv. Kótováno v m			
VYPRACOVAL		ZODP. PROJEKTANT	
		 GEOVAP SPOL. S R.O.	
KATASTRÁLNÍ ÚZEMÍ: Rozehnalý, Hradištko II, Žiželice nad Cidlinou			
SPÚ: Pobočka Kolín			
AKCE: Realizace polní cesty HC1, k.ú. Rozehnalý, Hradištko II		DATUM	6/2022
		FORMÁT	A4
OBSAH: PROJEKTOVÁ DOKUMENTACE KATASTRÁLNÍ SITUAČNÍ VÝKRES		ZAK. ČÍSLO	2021/106
		MĚŘITKO	1: 500
		PŘÍLOHA	C2